


D - SISTEMA DELLA PIANIFICAZIONE
 Stato di attuazione comparti
 e zone convenzionate residenziali

Sindaco: Maino Benatti
 Assessore: Economia e Sviluppo Sostenibile: Roberto Zanzerri











Comune di Mirandola
 Servizio urbanistica

Arch. Adele Rampolla
 Arch. Carlo Caffè
 Geom. Angela Zibordi

gruppo di lavoro:

 Arch. Carlo Santacroce (Progettista responsabile)
 Arch. Rudi Fallico
 Urb. Raffaele Cerametta (Direttore Tecnico Settore Urbanistica)
 Arch. Barbara Marangoni
 Arch. Chiara Stagi
 Andrea Franceschini (cartografia)

Adozione: delibera C.C. n. 60 del 09/04/2014
 Approvazione: delibera C.C. n. 111 del 27/07/2015

elaborato
QC-D1
 Scala
 1:5000

Legenda
Edilizia residenziale sociale
 Comparti PEEP
 Comparti in parte PEEP
Stato di attuazione delle zone B convenzionate
 attuate
 in corso di utilizzazione
 approvate da attuare
Stato di attuazione dei comparti (zone B, C)
 attuati
 in corso di utilizzazione
 approvati da attuare
 da approvare
 bosco della cintura urbana da PRG

